



Městský úřad Prachatice

Velké náměstí 3, 383 01 Prachatice

Odbor komunálních služeb a dopravy, oddělení silničního hospodářství

Č.j.: MUPt/53949/2023/02/KSD/Ryb
Vyřizuje: Bohumír Rychtář
Telefon: +420 388607503
Fax: +420 388313567
E-mail: brychtar@mupt.cz

Cyklistický klub Jindřichův Hradec
Pod Kasárny 1036/II
377 01 Jindřichův Hradec

V Prachaticích dne 24. srpna 2023

VEŘEJNÁ VYHLÁŠKA

OPATŘENÍ OBECNÉ POVAHY

Stanovení přechodné úpravy provozu na pozemních komunikacích

Městský úřad Prachatice, odbor komunálních služeb a dopravy, jako věcně a místně příslušný úřad, podle § 124 odst. 6 zák. č. 361/2000 Sb., o provozu na pozemních komunikacích a o změnách některých zákonů, ve znění pozdějších předpisů, (dále jen „zákon o provozu na pozemních komunikacích“) po předchozím písemném vyjádření Policie ČR, Krajského ředitelství policie Jč kraje, odboru služby dopravní policie Prachatice ze dne 07.08.2023 pod č.j.: KRPC-106880/ČJ-2023-020606, podle § 77 odst. 1 písmene c) zákona o provozu na pozemních komunikacích

s t a n o v u j e

žadatelé – právnické osobě:

Cyklistický klub Jindřichův Hradec, z. s., IČ 608 16 171, Pod Kasárny 1036, 377 01 Jindřichův Hradec (dále jen „žadatel“)

přechodnou úpravu provozu na silnici:

č. II/166 a II/122 Chvalšiny (ČK) – Smědeč

č. II/122, II/1656 a II/141 Smědeč – Ktiš – Blažejovice

č. II/141 a III/141 33 Blažejovice – křiž. Albrechtovice

č. III/141 33, III/145 28 a III/145 30 Albrechtovice – Lažiště – Žárovná

č. II/145 a III/145 23 Kosmo – Lštění – křiž. Radhostice

č. III/145 23, III/144 15 Radhostice - Budilov

v působnosti ORP Prachatice, dle doloženého návrhu DIO

Termín stanovení přechodné úpravy provozu:

ode dne **09.09.2023 hodin 12:30** do dne **09.09.2023 hodin 14:30**

www.prachatice.cz, e-podatelna: e-podatelna@mupt.cz, ostatní podání: urad@mupt.cz
Bankovní spojení – příjmový účet: 19-410428-544/0600, IČO: 00250627, DIČ: CZ00250627

Důvod stanovení přechodné úpravy provozu:
konání cyklistického závodu Okolo jižních Čech 2023

Přechodná úprava bude provedena za dodržení těchto podmínek:

1. Žadatel odpovídá za správné umístění dopravního značení dle „Zásad pro označování pracovních míst na pozemních komunikacích - technické podmínky TP 65 a TP 66“ schválených Ministerstvem dopravy a jeho údržbu po celou dobu provádění prací (nutnost dodržet minimální vzájemné vzdálenosti DZ – mimo obec alespoň 30m, v obci nejméně 10m). Společné uspořádání DZ na jednom sloupku musí odpovídat požadavkům TP 65. Po jejich skončení bude přechodné dopravní značení neprodleně odstraněno a uvedeno do původního stavu.
2. Svislé dopravní značky musí být provedeny v základní velikosti a v reflexní úpravě a musí být umístěny tak, aby byly včas viditelné těmi účastníky silničního provozu, pro které jsou určeny, a to v souladu s Technickými podmínkami TP 66 – Zásady pro přechodné dopravní značení na pozemních komunikacích a v souladu s Technickými podmínkami TP 143 – Systém hodnocení přenosných svislých dopravních značek.
3. Dopravní značení bude v souladu s vyhláškou Ministerstva dopravy č. 294/2015 Sb., kterou se provádí pravidla provozu na pozemních komunikacích.
4. V případě potřeby si Policie ČR vyhrazuje právo dopravní značení doplnit nebo pozměnit.
5. Zodpovědným pracovníkem za provedení dopravního opatření je **Ing. David Fogl**, V Kolotoči 214, 378 56 Studená, tel.: 722 582 279.

Odůvodnění

Městský úřad Prachatice, odbor komunálních služeb a dopravy, obdržel žádost Cyklistického klubu Jindřichův Hradec, z. s., IČ 60816171, Pod Kasárny 1036/II, 377 01 Jindřichův Hradec dne 22.08.2023 o stanovení přechodné úpravy provozu na výše uvedených pozemních komunikacích a v uvedeném termínu.

K provedení dopravního opatření byl vydán souhlas Policie ČR, KŘP JčK, DI Prachatice vedený pod č.j.: KRPC-106880/ČJ-2023-020606, ze dne 07.08.2023 a vyjádření Správy a údržby silnic Jihočeského kraje vedené pod zn.:SUS JčK 16400/2023 ze dne 02.08.2023.

Stanovení přechodné úpravy provozu na pozemních komunikacích provedené formou umístění přenosných dopravních značek a realizuje formou opatření obecné povahy podle části šesté zákona č. 500/2004 Sb., správní řád, ve znění pozdějších předpisů.

Vzhledem k uvedeným skutečnostem správní orgán stanovil na výše uvedených pozemních komunikacích přechodnou úpravu provozu formou umístění přechodných dopravních značek, tak jak je uvedeno ve výroku tohoto stanovení.

Poučení

Toto opatření obecné povahy nabývá účinnosti pátým dnem po dni vyvěšení veřejné vyhlášky (§ 77 odst. 5 zákona o provozu na pozemních komunikacích). Proti opatření obecné povahy nelze podat opravný prostředek. Soulad opatření obecné povahy s právními předpisy lze posoudit v přezkumném řízení (§ 174 odst. 2 zákona č. 500/2004 Sb., správní řád).

Otisk úředního razítka

Bohumír Rychtář

referent odboru

komunálních služeb a dopravy


Toto opatření obecné povahy, vč. přílohy, musí být vyvěšeno po dobu **15 dnů** na úřední desce Městského úřadu Prachatice, OÚ Ktiš, OÚ Lažiště, OÚ Kratušín, OÚ Záblatí a OÚ Zbytiny (**pátý den po vyvěšení nabývá opatření obecné povahy účinnosti**).

Dnem vyvěšení je den vyvěšení na úřední desce Městského úřadu Prachatice. Opatření obecné povahy bude rovněž zveřejněno způsobem umožňujícím dálkový přístup. S potvrzeným datem vyvěšení a sejmutí bude opatření obecné povahy zasláno zpět Městskému úřadu Prachatice, odboru komunálních služeb a dopravy.

Vyvěšeno dne: 29. 8. 2021

Sejmuto dne:

Úřad vyvěšující písemnost na úřední desku tímto potvrzuje, že písemnost byla současně zveřejněna i způsobem umožňujícím dálkový přístup, podle ustanovení § 25 odst. 2 správního řádu.



.....
Podpis a razítko oprávněné osoby,
potvrzující vyvěšení a zveřejnění

.....
Podpis a razítko oprávněné osoby,
potvrzující sejmutí

Příloha

„DIO“ – Okolo jižních Čech - 3. etapa Český Krumlov - Javorník

Obdrží:

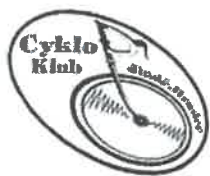
Účastníci řízení: dle § 27 odst. 1 správního řádu (do datové schránky):

Cyklistický klub Jindřichův Hradec, z. s., IČ 608 16 171, Pod Kasárny 1036, 377 01 Jindřichův Hradec

Správa a údržba silnic JČK, závod Prachatice, Žernovická 916, 383 01 Prachatice

Dotčené orgány státní správy (do datové schránky):

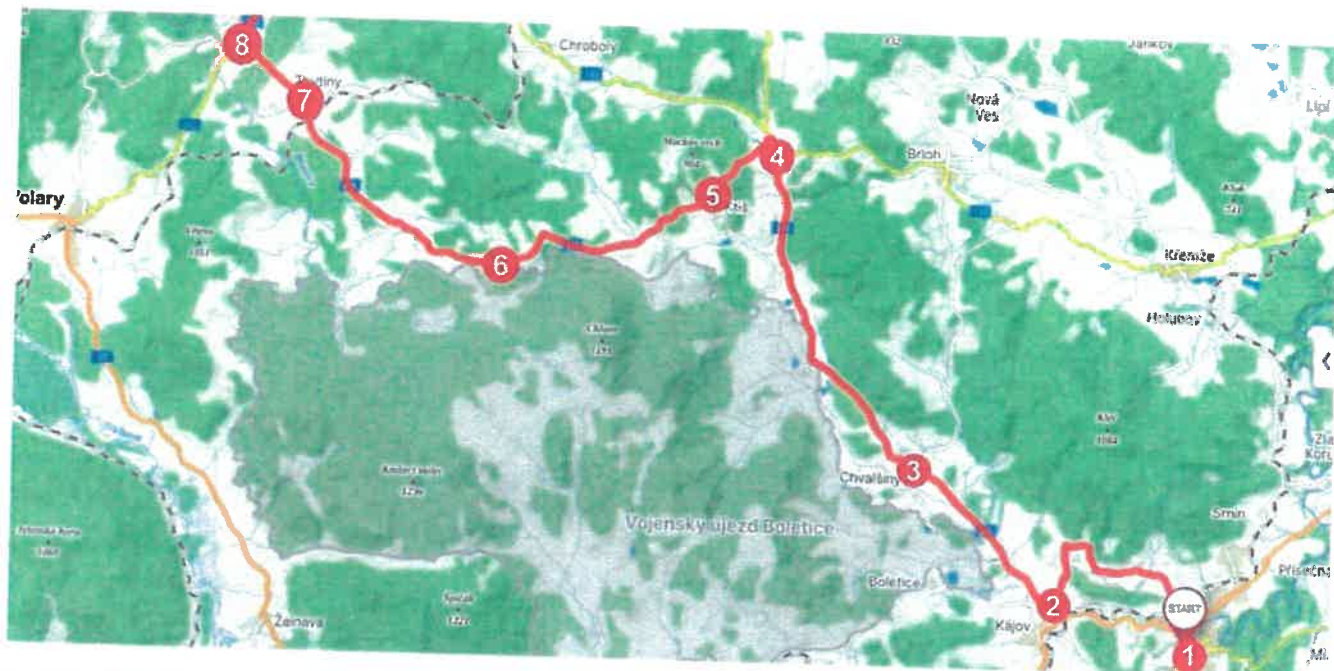
Policie České republiky, Krajské ředitelství policie JČK, Územní odbor Prachatice, Dopravní inspektorát Prachatice, Pivovarská 4, 383 24 Prachatice



Cyklistický klub Jindřichův Hradec z. s.
Okolo jižních Čech 2023
Český Krumlov - Javorník 9. 9. 2023



Přehled situací:




Start proběhne na náměstí Svornosti v Českém Krumlově. Jedná se o neutrální start (nezávodí se celý peloton jede dohromady), proto start není součástí grafické přílohy a bude řešen dle v úvodu napsaných pravidel pořadatelskou službou ve spolupráci s městskou policií.

Cyklistický klub Jindřichův Hradec, z.s.
Pod Kasárny 1036/ II Jindřichův Hradec; Datová schránka: t4c3diu
IČ : 608 16 171, tel.; +420 722 582 279, e-mail: david.fogl@gmail.com
www.okolojiznichcech.cz www.facebook.com/okolojc

III. etapa 09.09.2023
Český Krumlov - Javorník

| směr | obec | místní název | kommunikace informace | km | Průměrná rychlost 37 km/h | Průměrná rychlost 41 km/h | ORP | DI |
|------|---------------------|-------------------------|--------------------------|-------|------------------------------|------------------------------|---------------|------------------|
| ↑ | Český Krumlov | Náměstí Svornosti | MK | 0,00 | 12:00:00 | 12:00:00 | Český Krumlov | DI Český Krumlov |
| ← | Český Krumlov | Soukenická | MK | 0,06 | 12:00:11 | 12:00:11 | Český Krumlov | DI Český Krumlov |
| ← | Český Krumlov | Kájovská | MK | 0,11 | 12:00:20 | 12:00:20 | Český Krumlov | DI Český Krumlov |
| ↖ | Český Krumlov | Linecká | MK | 0,30 | 12:00:54 | 12:00:54 | Český Krumlov | DI Český Krumlov |
| ↖ | Český Krumlov | Tavíma | MK | 0,75 | 12:02:15 | 12:02:15 | Český Krumlov | DI Český Krumlov |
| ↖ | Český Krumlov | Objížďková | II/160 | 1,06 | 12:03:11 | 12:03:11 | Český Krumlov | DI Český Krumlov |
| ← | Český Krumlov | Horní | MK | 2,00 | 12:06:00 | 12:06:00 | Český Krumlov | DI Český Krumlov |
| ↑ | Český Krumlov | Náměstí Svornosti | MK | 2,34 | 12:07:01 | 12:07:01 | Český Krumlov | DI Český Krumlov |
| → | Český Krumlov | Radniční | MK | 2,43 | 12:07:18 | 12:07:18 | Český Krumlov | DI Český Krumlov |
| ↑ | Český Krumlov | Latrán | MK | 3,02 | 12:09:03 | 12:09:03 | Český Krumlov | DI Český Krumlov |
| → | Český Krumlov | Třída Míru | MK | 3,17 | 12:09:31 | 12:09:31 | Český Krumlov | DI Český Krumlov |
| ↖ | Český Krumlov | Vyšenská | MK | 3,92 | 12:11:45 | 12:11:45 | Český Krumlov | DI Český Krumlov |
| ↑ | Český Krumlov | Vyšenská | MK # P1604 | 4,11 | 12:12:20 | 12:12:20 | Český Krumlov | DI Český Krumlov |
| ↖ | Český Krumlov | | MK | 5,22 | 12:15:39 | 12:15:39 | Český Krumlov | DI Český Krumlov |
| ↑ | Český Krumlov | Vyšný | MK | 5,57 | 12:16:42 | 12:16:42 | Český Krumlov | DI Český Krumlov |
| ↖ | Lazec | cyklotrasa 1167 | MK | 8,47 | 12:25:24 | 12:25:24 | Český Krumlov | DI Český Krumlov |
| → | mimo obec | cyklotrasa 1047 | III/1599 | 10,47 | 12:31:24 | 12:31:24 | Český Krumlov | DI Český Krumlov |
| → | mimo obec | | II/168 | 10,85 | 12:31:57 | 12:31:57 | Český Krumlov | DI Český Krumlov |
| ↑ | mimo obec | | IV/166 | 0,00 | 12:31:57 | 12:31:57 | Český Krumlov | DI Český Krumlov |
| ↑ | Chvalšiny | | II/166 | 5,74 | 12:41:15 | 12:40:21 | Český Krumlov | DI Český Krumlov |
| ↑ | Smědeč | | II/143 | 16,44 | 12:58:37 | 12:58:01 | Prachatice | DI Prachatice |
| ← | Smědeč | | II/122 | 16,71 | 12:59:02 | 12:58:24 | Prachatice | DI Prachatice |
| → | Ktiš | | II/165 | 19,61 | 13:03:45 | 13:00:39 | Prachatice | DI Prachatice |
| ↑ | Ktiš | Tisovka | II/165 | 22,31 | 13:08:07 | 13:04:36 | Prachatice | DI Prachatice |
| ↑ | Křišťanov | | II/165 | 29,21 | 13:19:19 | 13:14:41 | Prachatice | DI Prachatice |
| ↑ | Zbytiny | | II/185 # P1479 | 34,01 | 13:27:06 | 13:21:43 | Prachatice | DI Prachatice |
| ↑ | Zbytiny | | II/165 | 34,66 | 13:28:10 | 13:22:40 | Prachatice | DI Prachatice |
| ↑ | Blažejovice | | II/141 | 36,86 | 13:31:44 | 13:25:54 | Prachatice | DI Prachatice |
| ← | mimo obec | | III/14133 | 38,96 | 13:35:08 | 13:28:58 | Prachatice | DI Prachatice |
| ↑ | Záblatí | | III/14133 | 44,26 | 13:43:44 | 13:36:43 | Prachatice | DI Prachatice |
| ↖ | Kratušín | | III/14130 | 46,96 | 13:48:06 | 13:40:40 | Prachatice | DI Prachatice |
| ↖ | Kratušín | | III/14526 | 47,85 | 13:49:33 | 13:41:59 | Prachatice | DI Prachatice |
| ↑ | Lažišť | | III/14530 | 49,85 | 13:52:47 | 13:44:54 | Prachatice | DI Prachatice |
| ↖ | Žárovná | | II/145 | 52,65 | 13:57:20 | 13:49:00 | Vimperk | DI Prachatice |
| ↑ | Kosmo | | II/145 | 53,75 | 13:59:07 | 13:50:37 | Vimperk | DI Prachatice |
| → | mimo obec | | III/14523 | 54,20 | 13:59:51 | 13:51:16 | Vimperk | DI Prachatice |
| ↑ | Lštění | | III/14523 | 57,00 | 14:04:23 | 13:55:22 | Prachatice | DI Prachatice |
| ↑ | Dvorce | | III/14523 | 57,79 | 14:05:40 | 13:56:32 | Prachatice | DI Prachatice |
| ← | mimo obec | Radhostice | III/14415 | 58,89 | 14:07:27 | 13:58:08 | Prachatice | DI Prachatice |
| ↑ | mimo obec | Budilov | III/14415 | 61,59 | 14:11:50 | 14:02:05 | Vimperk | DI Prachatice |
| ↑ | Hradčany | | III/14415 | 62,99 | 14:14:06 | 14:04:08 | Vimperk | DI Prachatice |
| ↑ | mimo obec | | III/14415 # P984 | 64,69 | 14:16:51 | 14:06:37 | Vimperk | DI Prachatice |
| ← | Čkyně | | II/4 | 65,36 | 14:17:56 | 14:07:35 | Vimperk | DI Prachatice |
| ↖ | Čkyně | | II/171 | 65,57 | 14:18:16 | 14:07:54 | Vimperk | DI Prachatice |
| ↑ | Dotany | | II/171 | 67,67 | 14:21:41 | 14:10:58 | Vimperk | DI Prachatice |
| ↑ | Žár | | II/171 | 70,47 | 14:26:13 | 14:15:04 | Vimperk | DI Prachatice |
| ↑ | Nespice | | II/171 | 71,87 | 14:28:29 | 14:17:07 | Vimperk | DI Prachatice |
| ↖ | Vacov | | II/171 | 74,67 | 14:33:02 | 14:21:13 | Vimperk | DI Prachatice |
| ↖ | Vacov | | II/170 | 75,61 | 14:34:33 | 14:22:36 | Vimperk | DI Prachatice |
| ↑ | Mladíkov | | II/170 | 77,31 | 14:37:19 | 14:25:05 | Vimperk | DI Prachatice |
| ↖ | Čábuze | | MK | 78,71 | 14:39:35 | 14:27:08 | Vimperk | DI Prachatice |
| ← | Benešova hora | | III/14510 | 80,41 | 14:42:20 | 14:29:37 | Vimperk | DI Prachatice |
| ↑ | Úbislav | | III/14510 | 83,01 | 14:46:33 | 14:33:25 | Vimperk | DI Prachatice |
| → | mimo obec | Stachy Úbislav rozcestí | III/17128 | 84,31 | 14:48:40 | 14:35:20 | Vimperk | DI Prachatice |
| → | Javorník | | III/14511 | 86,21 | 14:54:59 | 14:41:02 | Vimperk | DI Prachatice |
| ↑ | Bošice | | III/14511 | 89,81 | 14:57:35 | 14:43:22 | Vimperk | DI Prachatice |
| ↑ | Lhota nad Rohanovem | | III/14511 | 90,81 | 14:58:53 | 14:44:33 | Vimperk | DI Prachatice |
| ↑ | Rohanov | | III/14511 | 91,91 | 15:01:00 | 14:48:27 | Vimperk | DI Prachatice |
| ↑ | mimo obec | | III/14510 | 92,47 | 15:01:54 | 14:47:16 | Vimperk | DI Prachatice |
| ↑ | Peckov | | III/14510 | 93,12 | 15:02:57 | 14:48:13 | Vimperk | DI Prachatice |
| → | mimo obec | | II/170 | 93,60 | 15:03:44 | 14:48:56 | Vimperk | DI Prachatice |
| ↑ | Mladíkov | | II/170 | 94,60 | 15:05:01 | 14:50:50 | Vimperk | DI Prachatice |
| ↖ | Čábuze | | MK | 96,30 | 15:08:07 | 14:52:53 | Vimperk | DI Prachatice |
| ← | Benešova hora | | III/14510 | 98,00 | 15:10:52 | 14:55:22 | Vimperk | DI Prachatice |

| | | | | | | | | |
|---|--|-------------------------|-----------|---------------|-----------------|-----------------|---------|---------------|
| ↑ | Úbislav | | III/14510 | 100,80 | 15:16:05 | 14:59:10 | Vimperk | DI Prachatice |
| → | mimo obec | Stachy Úbislav rozcestí | III/17128 | 101,90 | 15:17:12 | 15:01:05 | Vimperk | DI Prachatice |
| → | Javorník | | III/14511 | 105,80 | 15:23:31 | 15:08:47 | Vimperk | DI Prachatice |
| ↑ | Bošice | | III/14511 | 107,40 | 15:26:07 | 15:09:08 | Vimperk | DI Prachatice |
| ↑ | Lhota nad Rohanovem | | III/14511 | 108,21 | 15:27:25 | 15:10:18 | Vimperk | DI Prachatice |
| ↑ | Rohanov | | III/14511 | 109,51 | 15:29:32 | 15:12:12 | Vimperk | DI Prachatice |
| ↑ | mimo obec | | III/14510 | 110,06 | 15:30:28 | 15:13:01 | Vimperk | DI Prachatice |
| ↑ | Peckov | | III/14510 | 110,71 | 15:31:29 | 15:13:58 | Vimperk | DI Prachatice |
| → | mimo obec | | II/170 | 111,20 | 15:32:16 | 15:14:41 | Vimperk | DI Prachatice |
| ↑ | Mladkov | | II/170 | 112,50 | 15:34:23 | 15:16:35 | Vimperk | DI Prachatice |
| ↗ | Čábuze | | MK | 113,90 | 15:36:39 | 15:18:38 | Vimperk | DI Prachatice |
| ← | Benešova hora | | III/14510 | 115,60 | 15:39:24 | 15:21:07 | Vimperk | DI Prachatice |
| ↑ | Úbislav | | III/14510 | 118,20 | 15:43:37 | 15:24:55 | Vimperk | DI Prachatice |
| → | mimo obec | Stachy Úbislav rozcestí | III/17128 | 119,50 | 15:45:44 | 15:26:50 | Vimperk | DI Prachatice |
| ↑ |  Javorník | CÍL | III/17128 | 123,30 | 15:51:54 | 15:32:23 | Vimperk | DI Prachatice |

